

Legenda (Acessibilidades)

Percursos acessíveis com $i > 6.0\%$ (Zona de passeios normais)

Percursos acessíveis com $i < 6.0\%$ (Zona de passeios rebaixados)

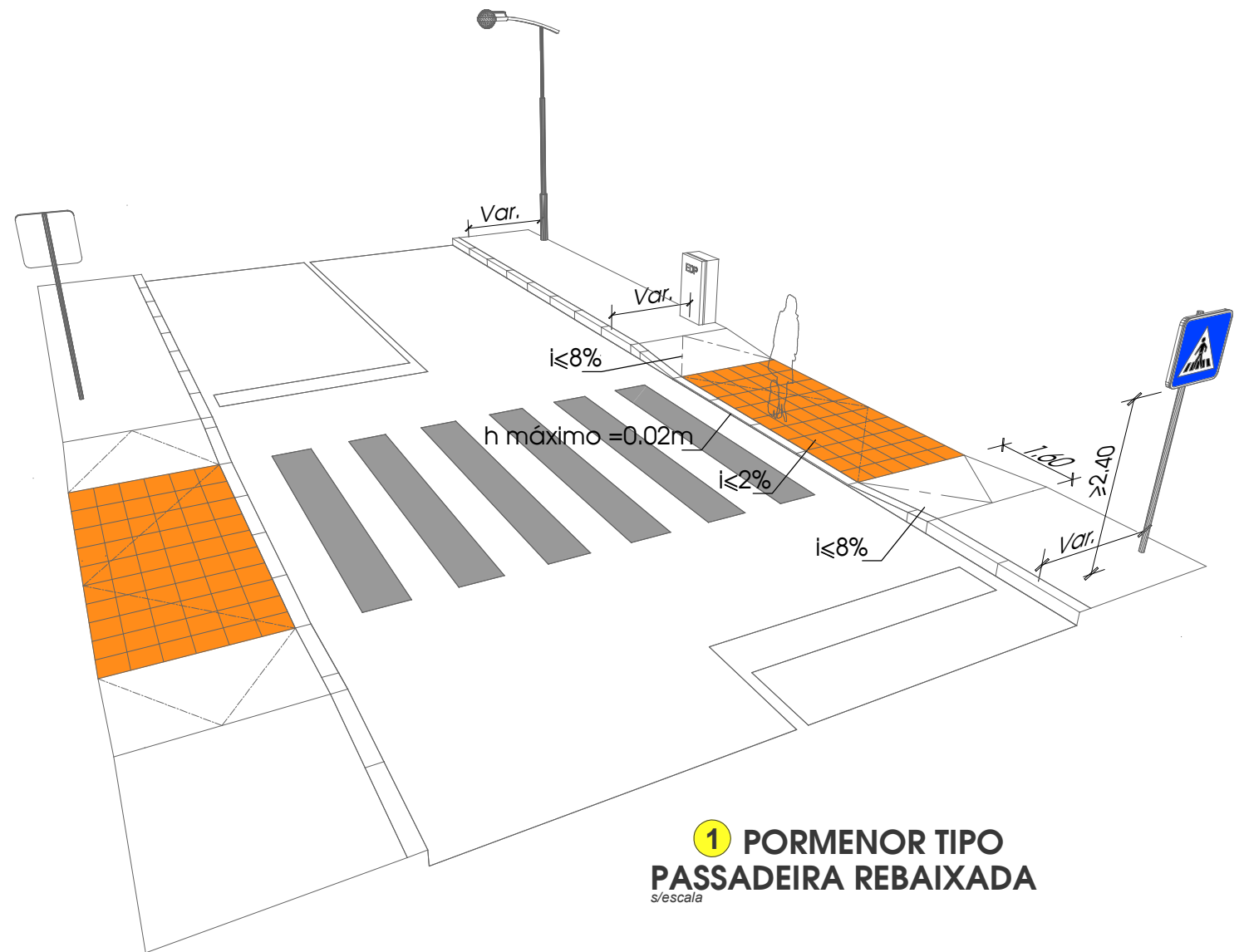
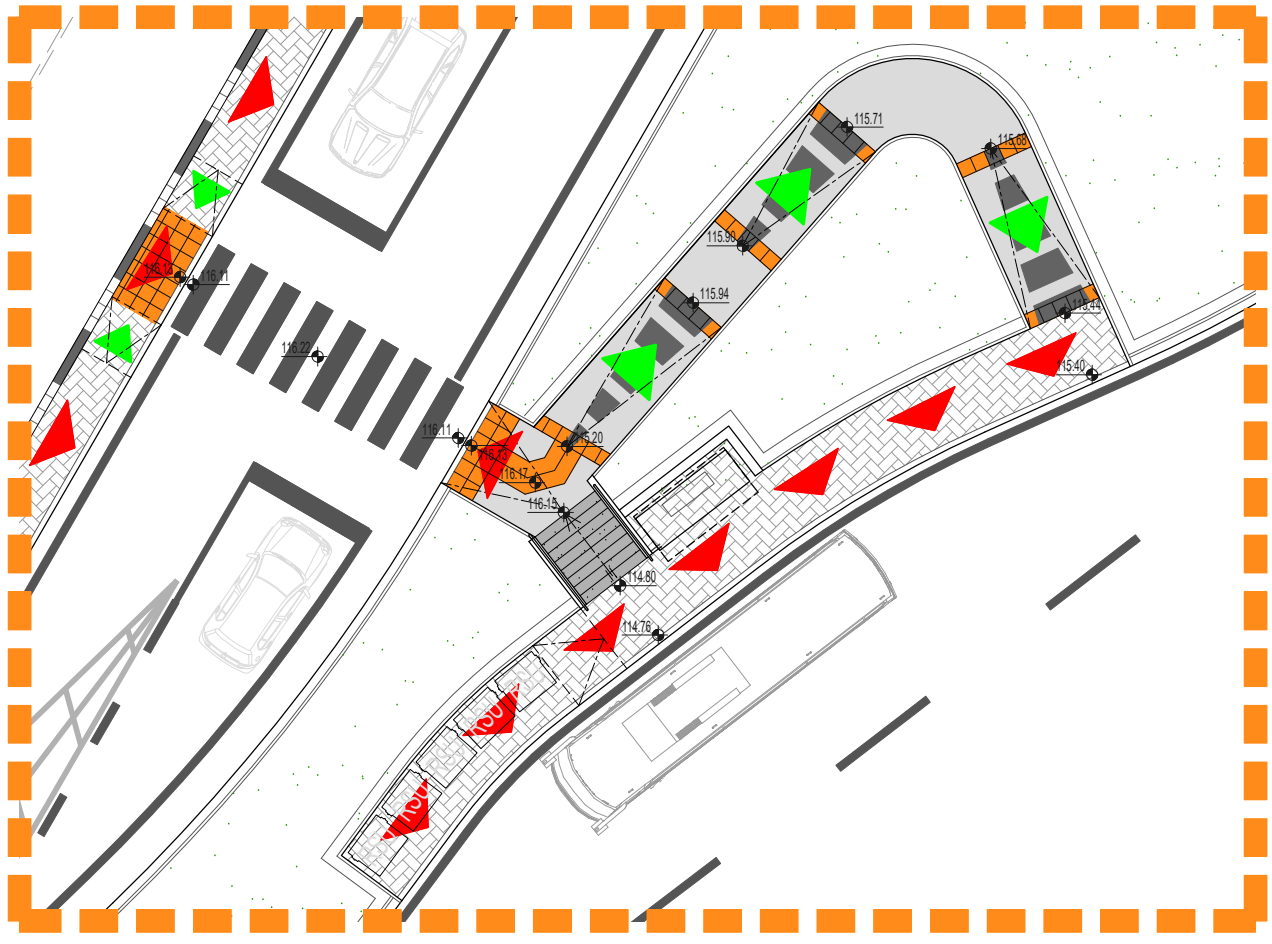
Rampas com $i \leq 5.0\%$

Passadeira Rebaixada
(Conforme vista de pormenor tipo)

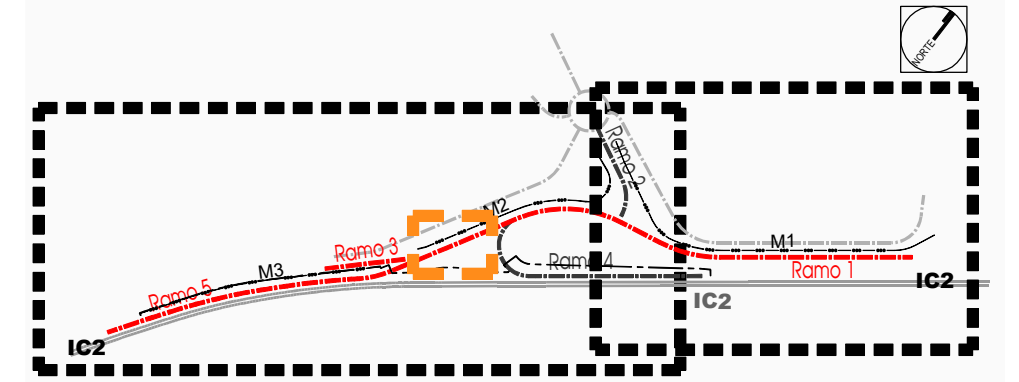
Rampas

Escadas

Cotas de trabalho



1 PORMENOR TIPO PASSADEIRA REBAIXADA
s/escala



AG88_02a-10a_PV_Planilha_2021_v3.dwg
2021-07-07

Município de Leiria
promotor

CAMINHO PARALELO À EN1/IC2 ENTRE O Km 133+373 E O Km 133+895

projectista

Julho 2021
data

10 - Dez 2020
substitui

A688
processo

Timoteo Filipe
desenhou

s/esc
1/100
escala

Requalificação Viária

Ponte da Madalena

obra / local

CSA
CARLOS SEBASTIÃO & ASSOCIADOS

R. Comendador Inácio 2A, Esc. 412 Torre Brasil 2410-088 Leiria
www.csa.pt csa@csa.pt +351 244814138

aquaviva
INSTITUTO DE ESTUDO E PROJECTO DE OBRAS, Lda

tel. 244 822 866 fax. 244 834 044 e-mail: aquaviva@apo.pt
2410-121 LEIRIA

REDE VIÁRIA

- Planta de Acessibilidades

- Pormenores de Acessibilidades

designação

10a

desenho

Planta de Acessibilidades esc.: 1/500
Pormenores de Acessibilidades esc.: 1/50 - s/escala